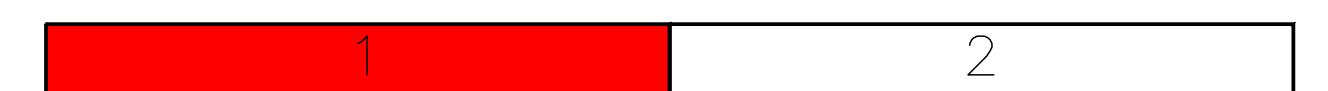


Legende:

Planung	Bestand
Einschnittsböschung	Flurstücksgrenze
Bankett	Flurgrenze
Gehweg mit Bordstein und Rinne	Flurstücknummer
Fahrbahn mit Achse und Bankett	Flurnummer
Dammböschung	Gebäude
Schotterfläche	Böschung
Schrammbord (steinf. Bankett)	Mauer / Abbruch Mauer
Weg (Asphaltiert)	Hecke / Abbruch Hecke
Pflasterflächen	Baum / Abbruch Baum
öffentliche Grünfläche	Lampe
Graben (Rasenmulde)	Topographie
Angleichung befestigt	Zaun
Angleichung unbefestigt	Straßenablauf
Angleichung Wiese	Schachtdeckel
Neigungsbrechpunkt	Verkehr- und Ortsschild
mit Angaben der Ausrichtung, Längeneigung und Abstand zum nächsten Neigungsbrechpunkt	Schieber
Station	Hydrant
Gradientenstichpunkt	Hausanschlusschieber
Straßenquerneigung	Durchlass
gepl. Straßenablauf	Beton
gepl. Baum / Strauch	Asphalt
Lampe	PL Plattenbelag
barrierefrei Querungsstelle	PF Pflaster
	NFF Natursteinpflaster
	Zufahrt / Zugang



	Projekt-Nr.: 3-1/04/19	Datum	Zeichen
	bearbeitet: Januar 2021	Januar 2021	Friedrich
	gezeichnet: Juli 2020	Juli 2020	Friedrich
	geprüft: Januar 2021	Januar 2021	Weber

VORENTWURF

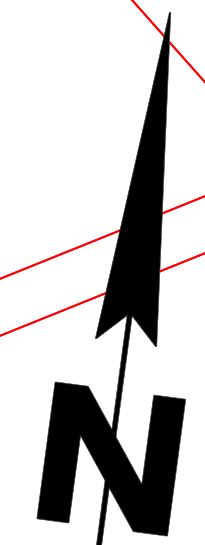
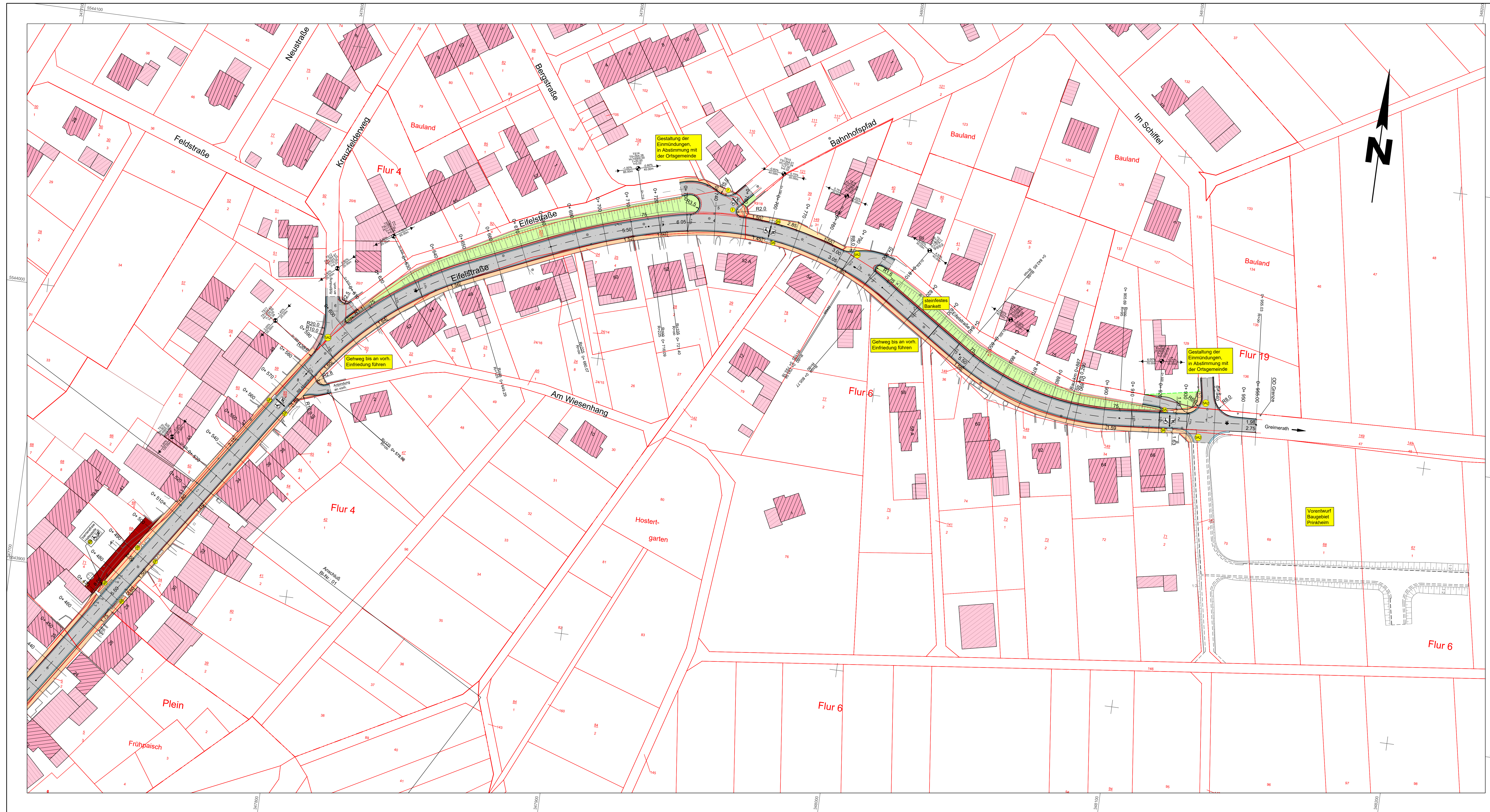
Landesbetrieb Mobilität
Trier
Dasbachstr. 15 c · 54292 Trier
Tel: 0651/9796-0 · Fax: 0651/9796-1480

Anlage: 05	
Blatt Nr.: 01	
Maßnahmen Nr.:	
bearbeitet	Datum
gezeichnet	Datum
geprüft	Datum
von Bau-km 0+000 bis Bau-km 0+955	
von Str-km 1.087 bis Str-km 0,132	
Lageplan 01	
Maßstab 1: 500	
von NK: 5907 029 nach NK: 6007 051	

Entwurfsprüfung LBM Trier	
Straßenplanung:	
Landespflege:	
Immissionsschutz:	
Nr. Art der Änderung	Datum
1	
2	
3	
4	
5	
6	


aufgestellt:	
--------------	--

V:\Projekte\Rein\OD_Plein\OD_Plein\Planung\Planung.dwg



Legende:

Planung	Bestand
Einschnittböschung	Flurstücksgrenze
Bankett	Flurgrenze
Gehweg mit Bordstein und Rinne	Flurstücknummer
Fahrbahn mit Achse und Bankett	Flurnummer
Dammböschung	Gebäude
Schotterfläche	Böschung
Schrammbord (steinf. Bankett)	Mauer / Abbruch Mauer
Weg (Asphaltiert)	Hecke / Abbruch Hecke
Pflasterflächen	Baum / Abbruch Baum
öffentliche Grünfläche	Lampe
Graben (Rasenmulde)	Topographie
Angleichung befestigt	Zaun
Angleichung unbefestigt	Straßenaufbau
Angleichung Wiese	Schachtdeckel
Neigungsbrechpunkt mit Angaben der Ausrichtung, Längslängung und Abstand zum nächsten Neigungsbrechpunkt	Verkehr- und Ortsschild
Station	Schieber
Gradientenhochpunkt	Hydrant
Straßenumkehrung	Hausanschlussschieber
gepl. Straßenaufbau	Durchlass
gepl. Baum / Strauch	Beton
Lampe	Asphalt
barrierefrei Querungsstelle	Plattenbelag
	Pflaster
	Natursteinpflaster
	Zufahrt / Zugang



	Projekt-Nr.: 3-1/04/19
	Datum
	Zeichen
	bearbeitet: Januar 2021
	gezeichnet: Juli 2020
geprüft: Januar 2021	

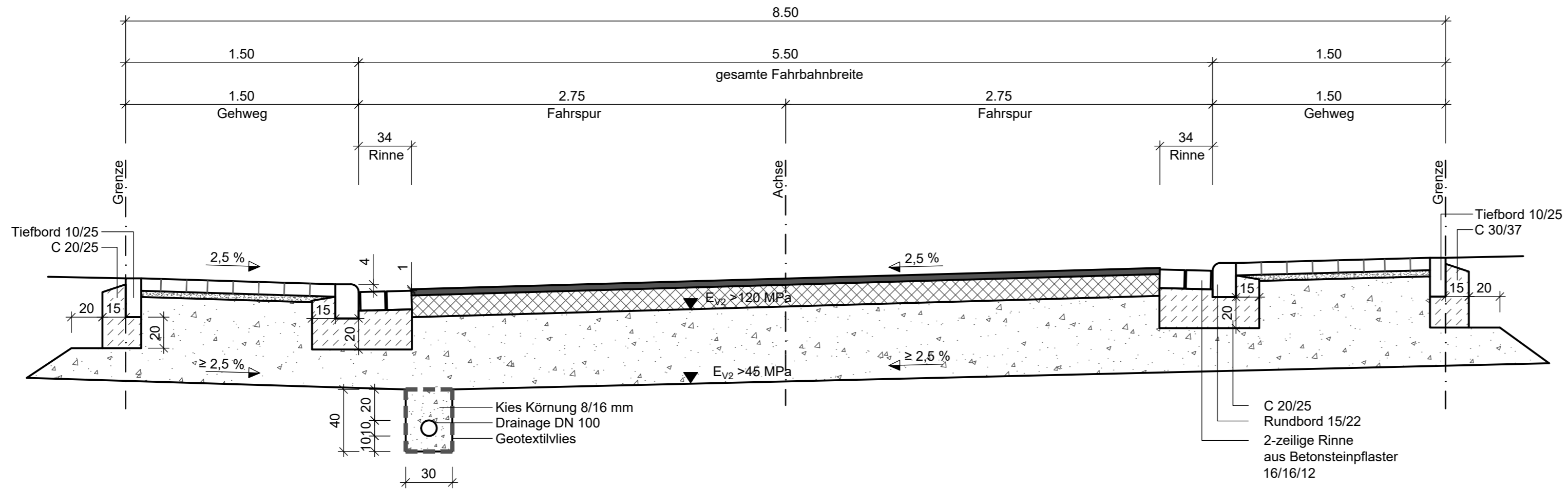
VORENTWURF

Landesbetrieb Mobilität
Trier
Dasbachstr. 15 c · 54292 Trier
Tel: 0651/9796-0 · Fax: 0651/9796-1480

K 21 OD Plein	
von Bau-km 0+000 bis Bau-km 0+955 von Str-km 1.087 bis Str-km 0,132	
Anlage: 05	Blatt Nr.: 02
Maßnahmen Nr.:	
bearbeitet	Datum
gezeichnet	Name
geprüft	
Lageplan 02	Maßstab 1 : 500
von NK: 5907 029	nach NK: 6007 051
Entwurfsprüfung LBM Trier	Datum
Straßensplanungs	Name
Landespflege	
Immissionsschutz:	
Nr. Art der Änderung	Datum
1	
2	
3	
4	
5	
6	
aufgestellt:	

V:\Projekt\K21_Plein\K21_Plein.dwg

VORABZUG



Aufbau Gehweg

- 8 cm Betonsteinpflaster
- 4 Basalt-Edelsplitt-Gemisch 2/5 mm
- 48 cm Frostschuttschicht 0/56 mm
- 60 cm Gesamtaufbau

Oberbau nach RStO 12, Belastungsklasse 0,3

- 4 cm bit. Deckschicht AC 8 DN
- 10 cm bit. Tragschicht AC 32 TN
- 46 cm Frostschuttschicht 0/56 mm
- 60 cm Gesamtaufbau

 <p>INGENIEURBÜRO Reihnsner</p> <p>54516 Wittlich fon: 0 65 71 / 90 25-0 mail: info@reihnsner.de</p> <p>Eichenstraße 45 fax: 0 65 71/90 25-29 page: www.reihnsner.de</p>	Projekt-Nr.: 3-1/04/19	
	Datum	Zeichen
	bearbeitet:	Juni 2020 Friedrich
	gezeichnet:	Juni 2020 Friedrich
geprüft:	Juni 2020 Weber	

BAUENTWURF




Landesbetrieb Mobilität
Trier
Dasbachstr. 15 c · 54292 Trier
Tel: 0651/9796-0 · Fax: 0651/9796-1480

<p>K 21 OD Plein</p> <p>von Bau-km 0+000 bis Bau-km 0+xxx von Str-km x,xxx bis Str-km x,xxx</p>	Anlage: 14	
	Blatt Nr.: 01	
	Maßnahmen Nr.:	
	Datum	Name
bearbeitet		
gezeichnet		
geprüft		
<p>Regelquerschnitt Maßstab 1 : 25</p> <p>von NK: 5907 029 nach NK: 6007 051</p>		

Entwurfsprüfung: LBM Trier			
Straßenplanung:			
Landespflege:			
Immissionsschutz:			
Nr.	Art der Änderung	Datum	Name
1			
2			
3			
4			
5			
6			

aufgestellt:	